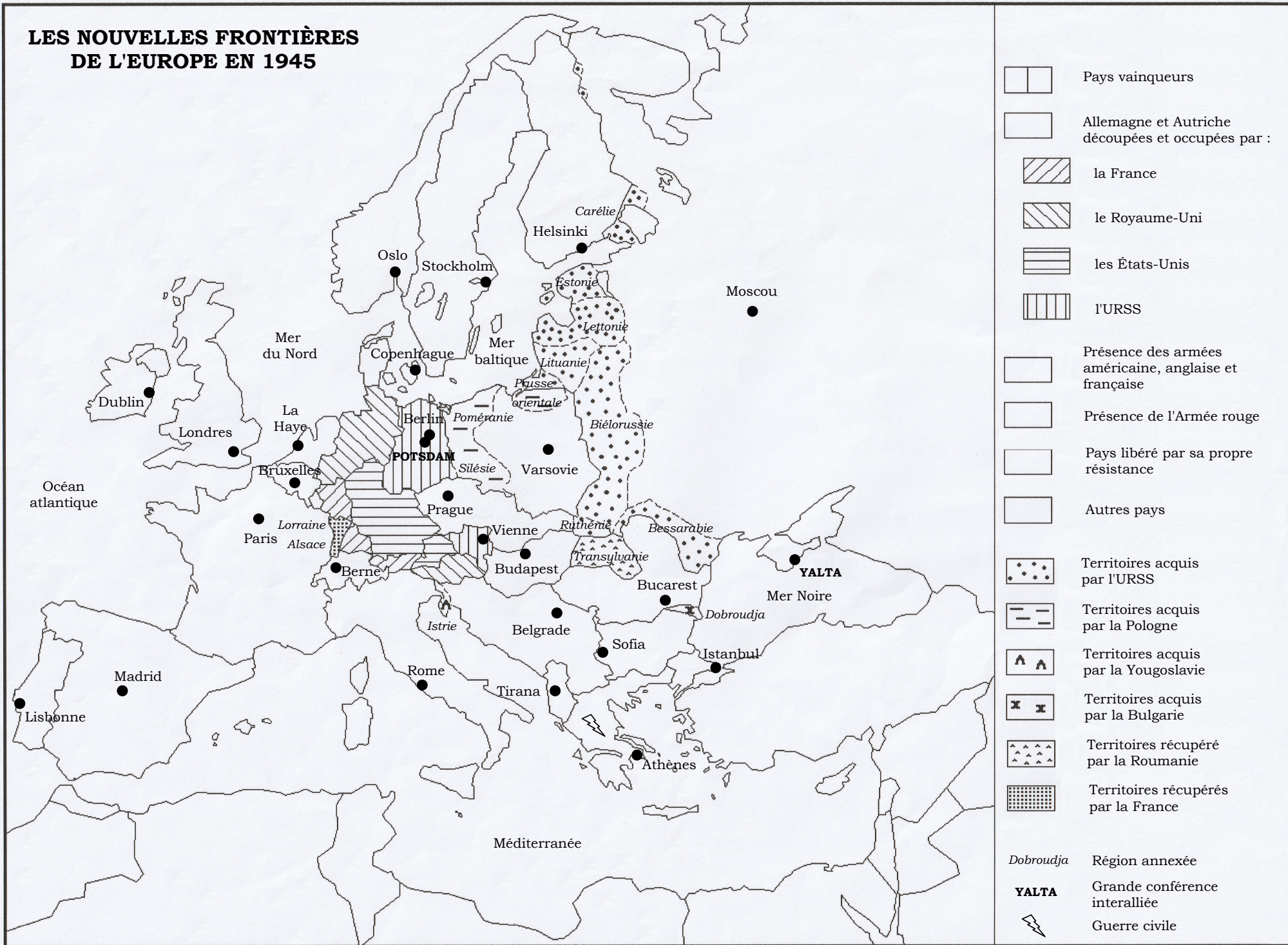


















LES NOUVELLES FRONTIÈRES DE L'EUROPE EN 1945



-  Pays vainqueurs
-  Allemagne et Autriche découpées et occupées par :
-  la France
-  le Royaume-Uni
-  les États-Unis
-  l'URSS
-  Présence des armées américaine, anglaise et française
-  Présence de l'Armée rouge
-  Pays libéré par sa propre résistance
-  Autres pays
-  Territoires acquis par l'URSS
-  Territoires acquis par la Pologne
-  Territoires acquis par la Yougoslavie
-  Territoires acquis par la Bulgarie
-  Territoires récupéré par la Roumanie
-  Territoires récupérés par la France
- Dobroudja* Région annexée
- YALTA** Grande conférence interalliée
-  Guerre civile

Travail de coloriage à réaliser à la maison

Pays vainqueurs : en bleu foncé à gauche (Royaume-Uni, France + Corse, Maroc, Algérie, Tunisie, Chypre, Jordanie, Palestine), en rouge à droite (URSS avec ses extensions à l'ouest).

Allemagne et Autriche découpées et occupées : en vert pour les zones américaine, anglaise et française ; en orange pour la zone soviétique.

Présence des armées américaine, anglaise et française (Norvège, Danemark et ses îles, Pays-Bas, Belgique, Luxembourg, Italie, Sicile, Sardaigne, Grèce et ses îles, Libye) : en bleu clair

Présence de l'Armée rouge (Finlande, Pologne, Tchécoslovaquie, Hongrie, Roumanie, Bulgarie) : en orange.

Pays libérés par leur propre résistance (Yougoslavie et Albanie) : en jaune.

Autres pays : en gris clair.