

# MERS ET OCÉANS : AU CŒUR DE LA MONDIALISATION - 2



**QUELS SONT LES GRANDS ENJEUX LIÉS À  
L'APPROPRIATION DES ESPACES MARITIMES ?**

## Les routes maritimes du nord





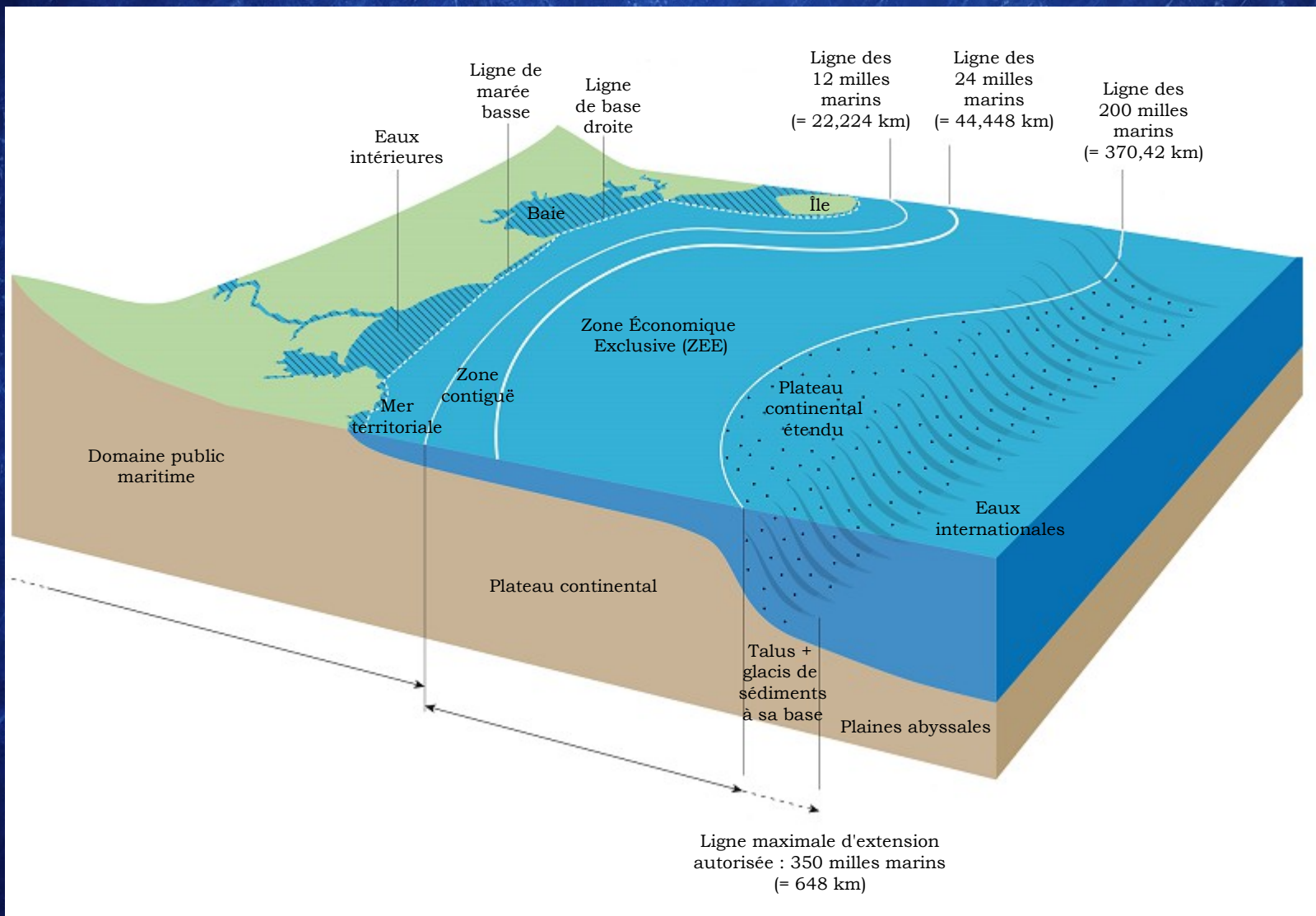
**Le brise glace à propulsion nucléaire russe Yamal**

# Les revendications territoriales de la Russie dans la zone arctique

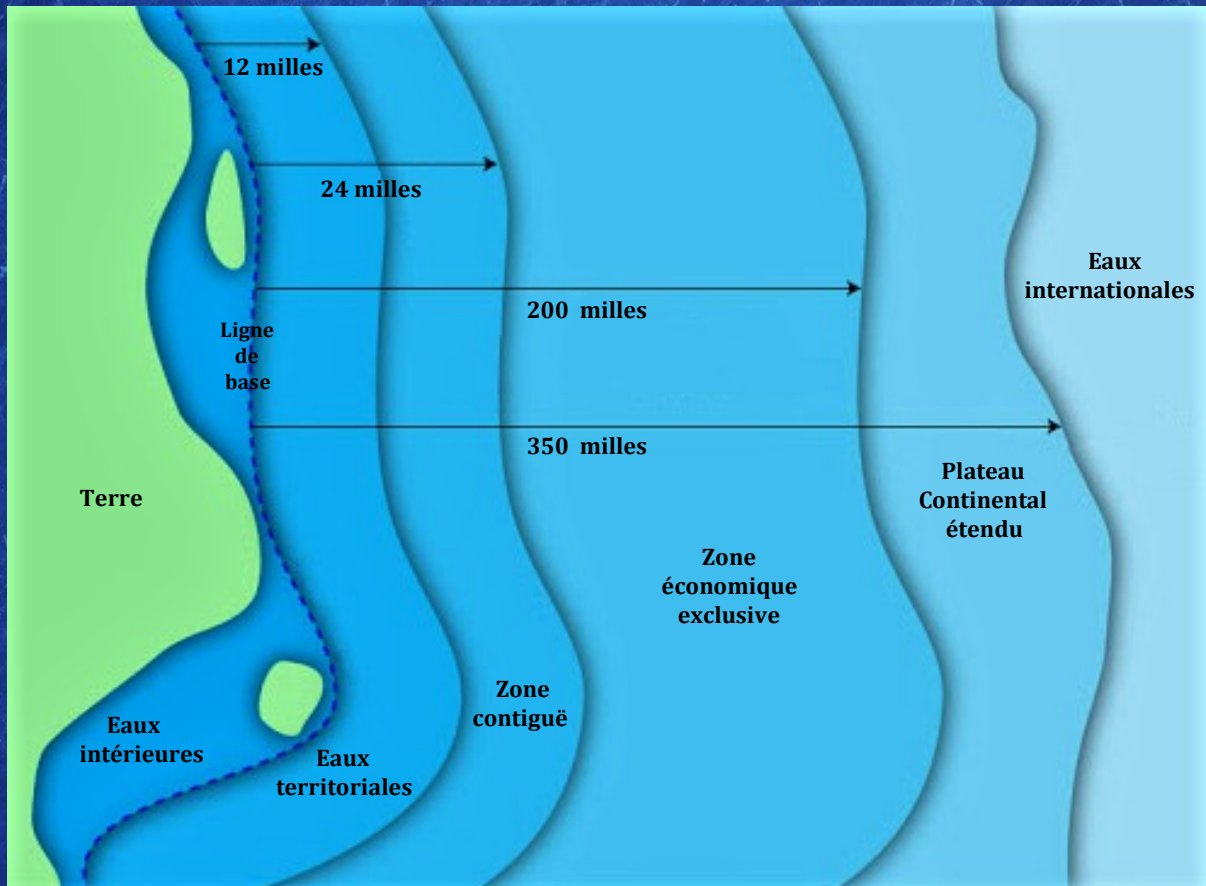


## Les frontières dans l'Arctique

- Frontières reconnues
- ..... Limites équidistantes
- Revendications territoriales russes
- - - Limite des 200 miles (Zone économique exclusive)
- o-o-o-o-o Limite minimale de la banquise à l'été 2005



**Les limites de juridiction et de souveraineté sur l'espace maritime définies par la convention de Montego Bay de 1982**





## Les Zones Économiques Exclusives (ZEE) dans le monde



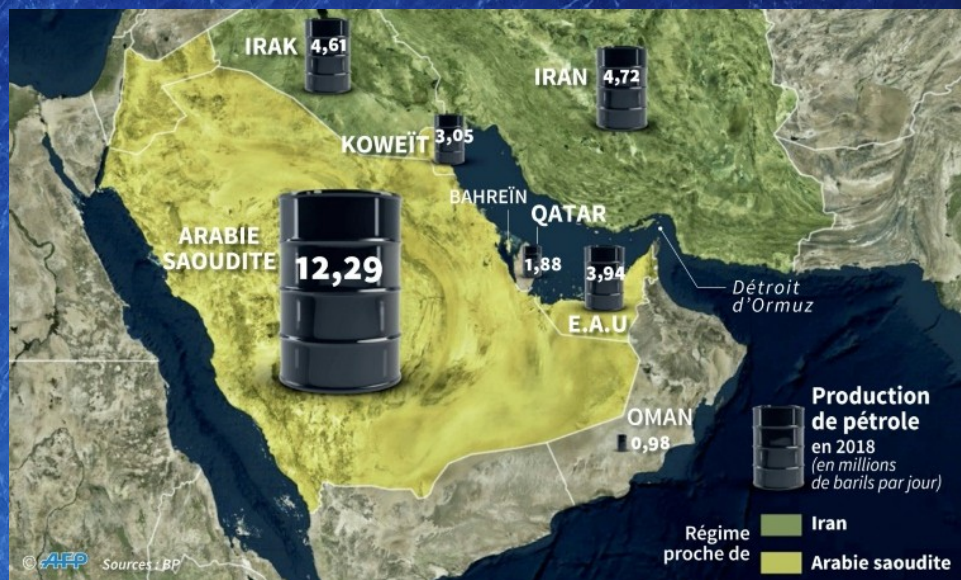
**Navires coulés dans le canal de Suez par le président égyptien Nasser au moment de la crise de 1956**



## Le détroit d'Ormuz, un passage stratégique sous tension



Dessin de Arend Van Dam illustrant la menace exercée par l'Iran sur le détroit d'Ormuz



## Le Moyen Orient est au cœur des échanges internationaux d'hydrocarbures



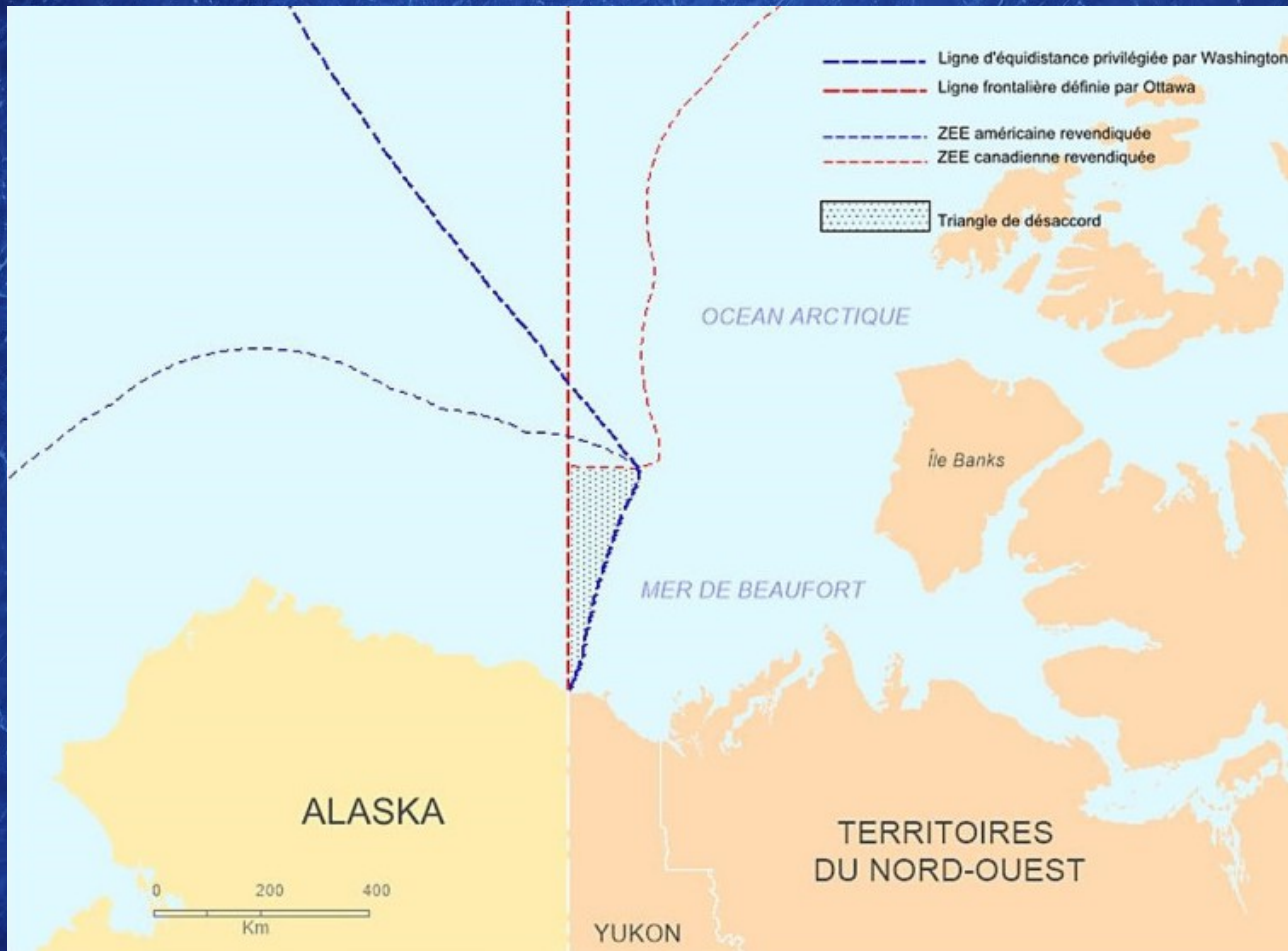
Le navire de guerre iranien Alborz dans le détroit d'Ormuz



**L'île de Hans dans le passage Kennedy entre le Groenland et le Canada**



**Le passage du Nord-Ouest, au nord du Canada**




## Le contentieux américano-canadien dans la mer de Beaufort



**Le submersible Mir (Paix) qui a déposé le drapeau de la fédération de Russie sous le pôle nord à 4260 mètres de profondeur en 2007, dans le cadre de l'expédition Arktika destinée à démontrer le prolongement du plateau continental au delà de la ZEE russe**



**Drapeau russe par 4260 mètres de fond**



**Dessin de Chappatte**



US Dept of State Geographer  
 © 2020 Google  
 Image Landsat / Copernicus  
 Data SIO, NOAA, U.S. Navy, NGA, GEBCO



**La Chine cherche à accroître son domaine maritime en s'accaparant les îles Spratleys, en violation de la convention de Montego Bay de 1982**



**Démonstration de force de la marine chinoise en mer de Chine méridionale en 2018**

**Le récif de Fiery Cross dans  
l'archipel des Spratleys en mer  
de Chine méridionale transformé  
en base aéronavale par les  
Chinois**








US Dept of State Geographer  
© 2020 Google  
Image Landsat / Copernicus  
Data SIO, NOAA, U.S. Navy, NGA, GEBCO

**Les îles Diaoyu/Senkaku en mer de Chine orientale sont disputées par la Chine, le Japon et Taïwan**



**Îles Diaoyu/Senkaku**



**Dessin de Patrick Chappatte**



**Arraisonnement d'un navire chinois par des gardes-côtes japonais le 15 août 2012 suite à une provocation d'activistes prochinois qui viennent d'installer des drapeaux chinois et taïwanais sur l'îlot japonais d'Uotsurijima en mer de Chine orientale dans l'archipel disputé des Diaoyu-Senkaku.**

# LES ÉTATS-UNIS, « THALASSOKRATOR »



## Un monde sécurisé

- Territoire des États-Unis : le «sanctuaire»
- Territoires dépendants des États-Unis (extension de la ZEE)
- Le premier cercle des alliés : l'OTAN (marines habituées à l'interopérabilité, matériels souvent identiques)
- Autres alliés traditionnels des États-Unis
- Le centre du hard power américain
- Bases navales majeures sur le territoire américain (dont Bangor : base de SNLE)

- Norfolk (II) Quartier général d'une flotte
- Aire de déploiement d'une flotte américaine
- Bases navales majeures à l'étranger (dispositif de cale sèche permettant l'entretien sur place)
- Bases navales secondaires / facilités navales
- Base logistique d'une *Marine expeditionary brigade*

## Enjeux et menaces

- Difficultés avec certains alliés en raison des navires à propulsion ou à armement nucléaire
- Passages stratégiques du commerce mondial (liberté de navigation assurée en dernier ressort par les États-Unis)
- Principaux fournisseurs de pétrole des États-Unis
- Approvisionnement pétrolier des États-Unis par grandes régions
- Puissances rivales, ennemis potentiels
- Pays à l'attitude ouvertement hostile aux États-Unis
- Interventions américaines récentes où d'importants moyens aéronavals ont été engagés

Copyright: Pierre Royer, *Géopolitique des mers et des océans*, Coll. Major, PUF, 2012

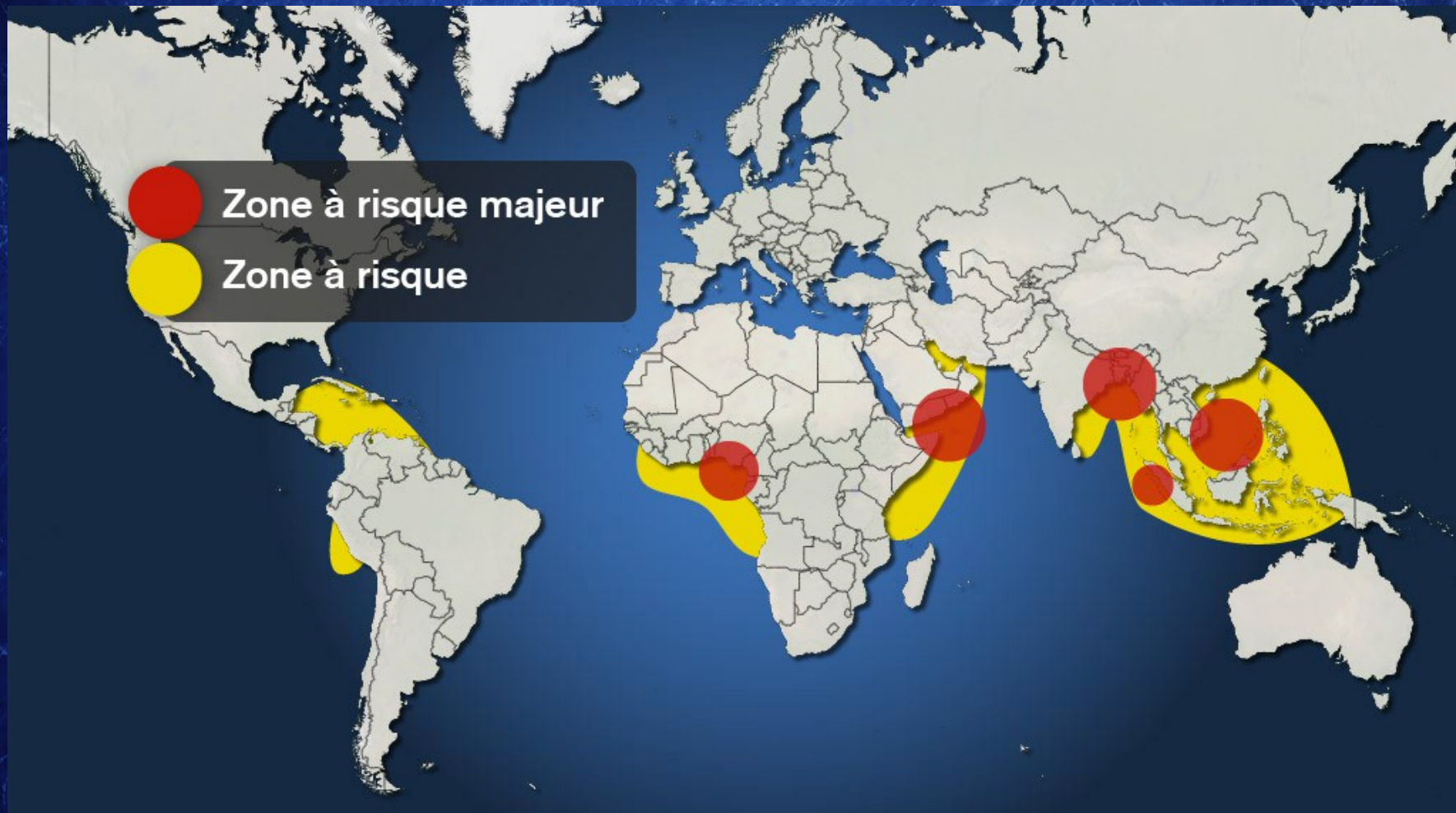
## La présence navale des États-Unis dans le monde



**Groupe aéronaval américain. Au premier plan le porte-avions USS Theodore Roosevelt**

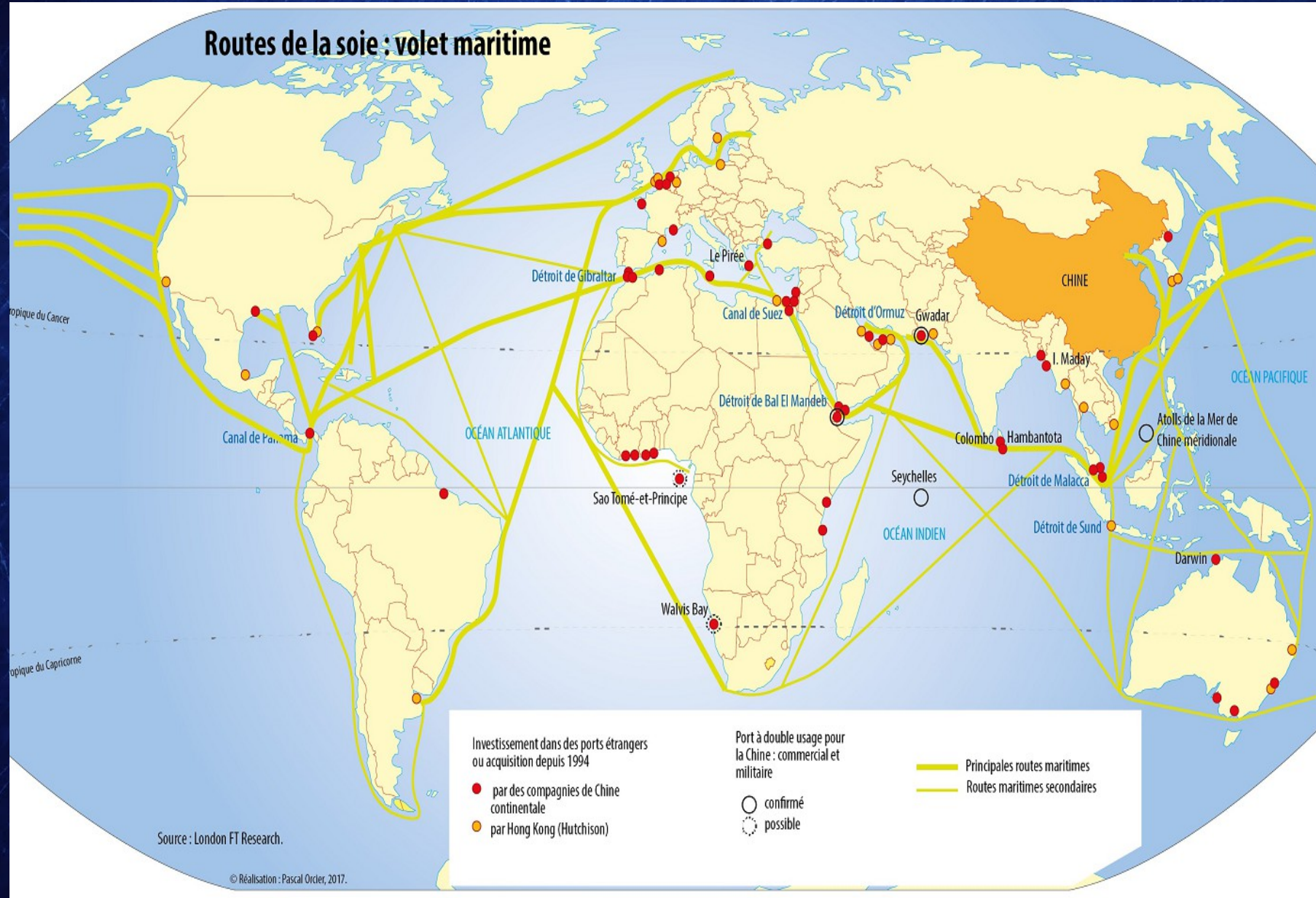


**Arrestation de pirates dans le golfe d'Aden**



**Les points chauds de la piraterie dans le monde**

# Routes de la soie : volet maritime



## Les nouvelles routes maritimes de la soie



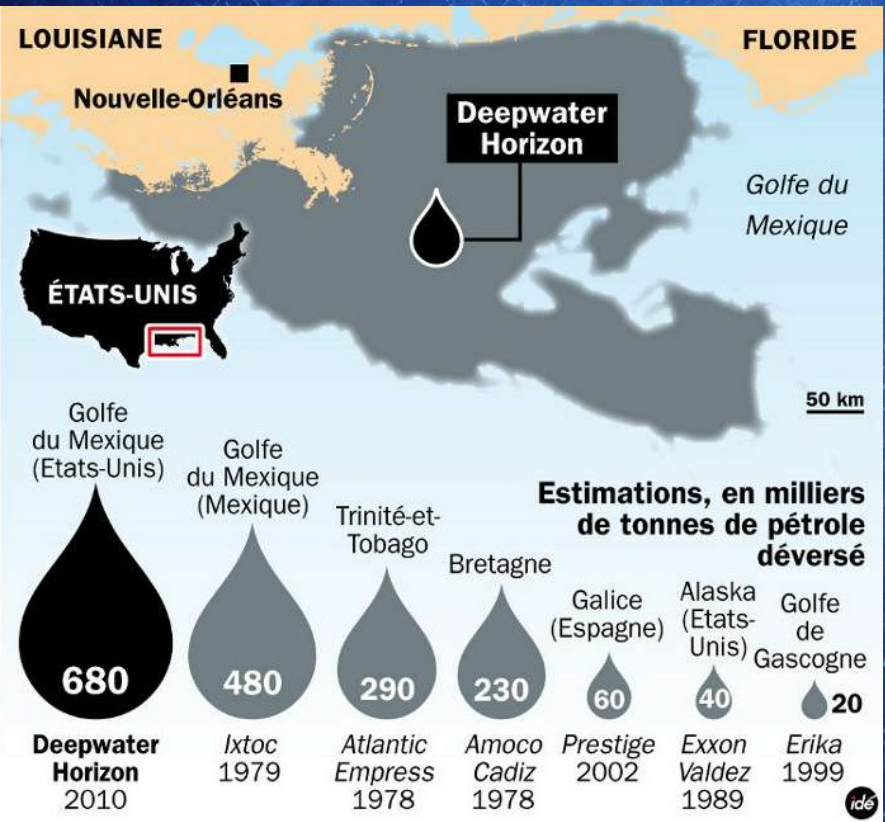
**Déballastage d'un pétrolier en mer**





**Pollution marine aux hydrocarbures sur les côtes de l'île Maurice suite au naufrage du navire vraquier japonais MV Wakashio, le 25 juillet 2020**

**À droite, la plate-forme offshore Deepwater Horizon en flammes dans le Golfe du Mexique en 2010**



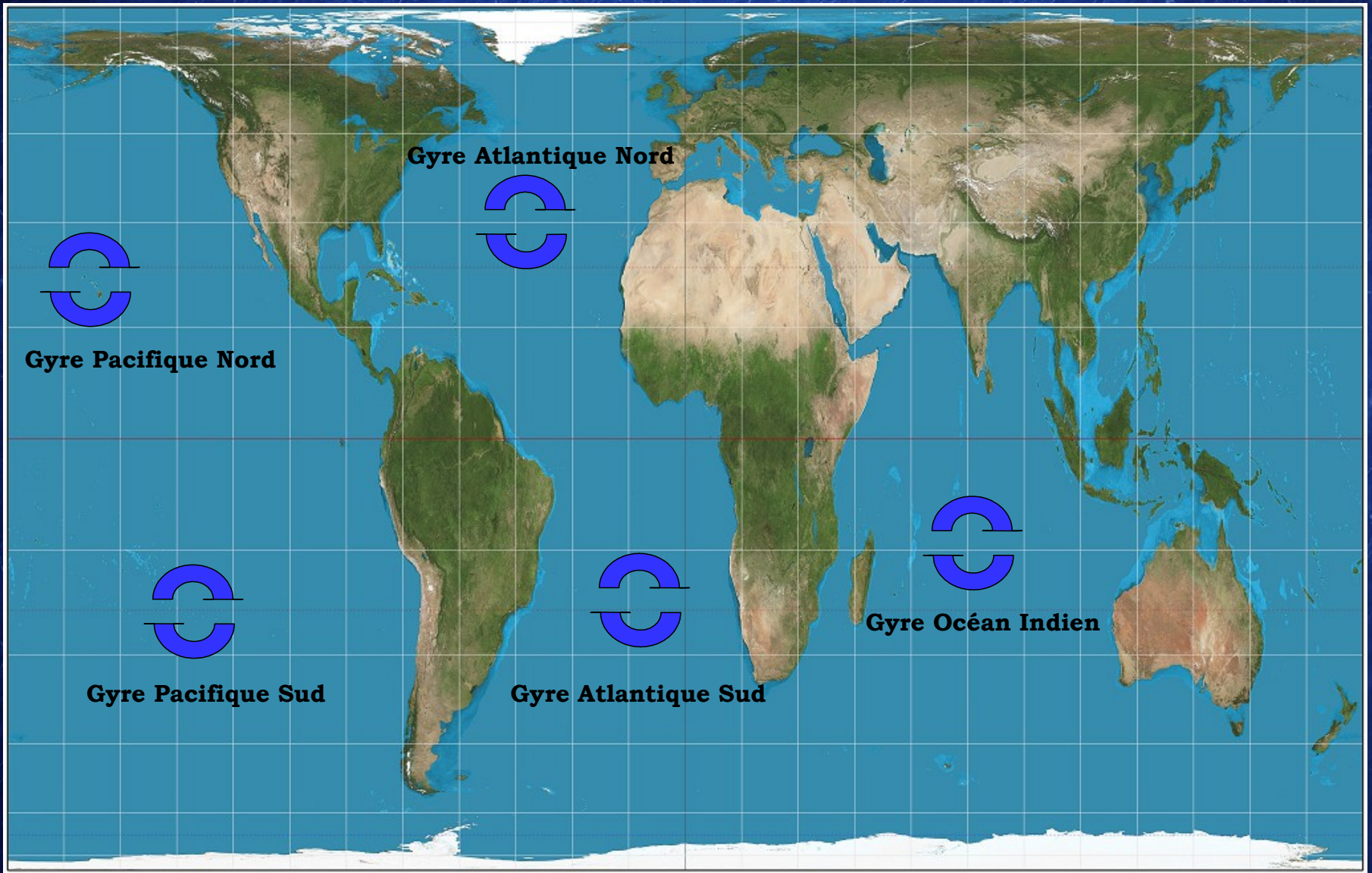
**À gauche, la comparaison des dégâts occasionnés par Deepwaterway Horizon avec les autres grandes marées noires**



**Pollution aux hydrocarbures occasionnée par la rupture d'un oléoduc sous-marin à Santa Barbara aux États-Unis**



**Pollution aux algues vertes sur le littoral breton**



**Les gyres océaniques où s'accumulent les plastiques**



**L'impact de la pollution aux plastiques sur la faune marine**



**Le tsunami de 2011 au Japon**



**Récif corallien vivant**





**Récif corallien mort**



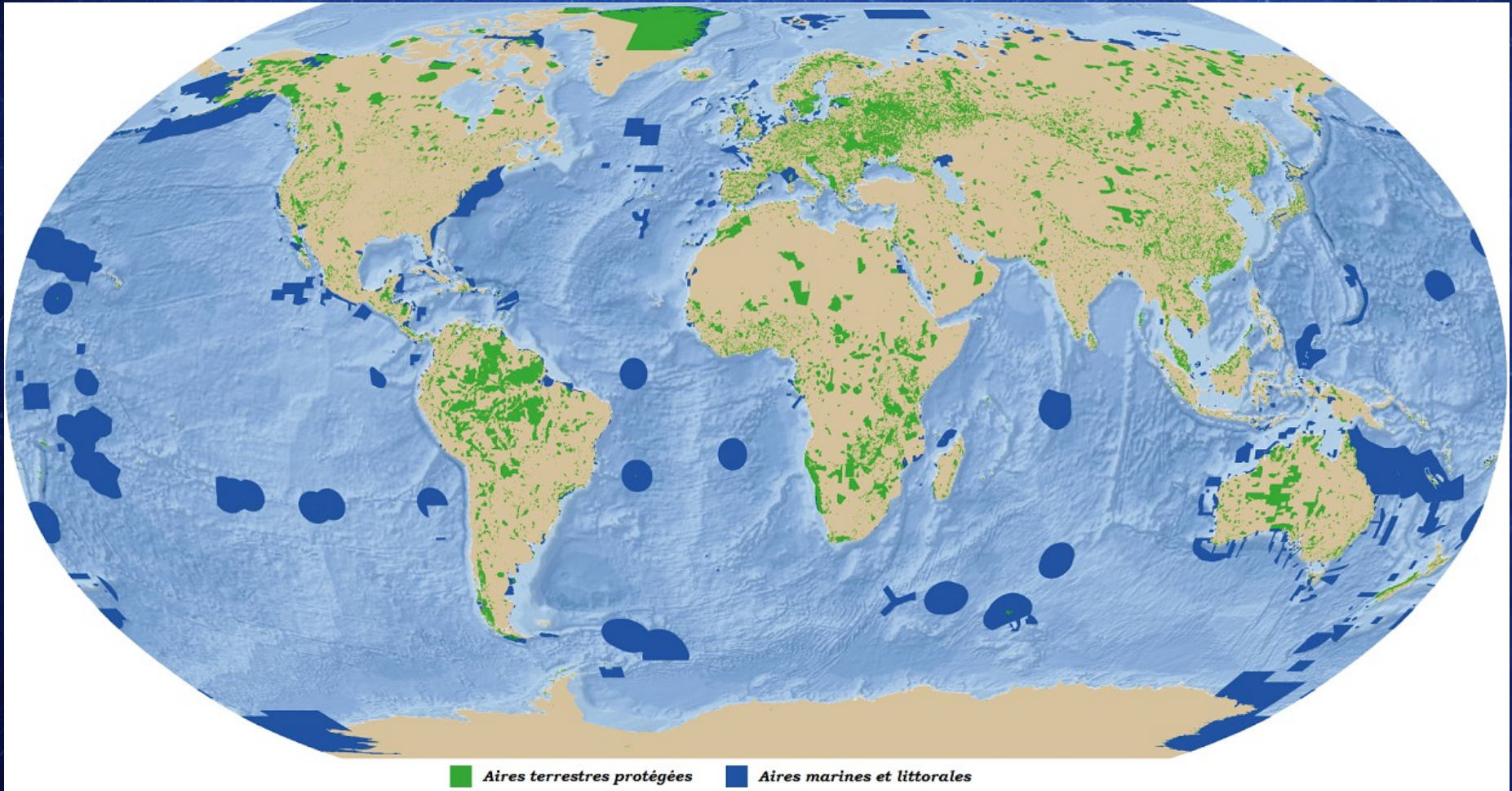
**L'érosion littorale menace des millions d'habitations partout dans le monde  
Ici au Portugal à Azenhas do Mar**



**Les îles Maldives sont condamnées à disparaître avant la fin du siècle  
du fait de l'augmentation du niveau de la mer**



**Projet d'îles flottantes Aequorea de l'architecte Vincent Callebaut imaginées pour accueillir les futurs réfugiés climatiques**



## Les aires maritimes protégées dans le monde



**Un des navires de la Sea Shepherd, une organisation non gouvernementale très radicale souvent accusée d'écoterrorisme. Elle n'hésite pas à recourir aux abordages en mer et aux sabordages de navires à quai au moyen d'explosifs. Créée par le militant écologiste canadien Paul Watson, elle lutte dans le monde contre la pêche illégale, la surpêche et le prélèvement d'espèces menacées telles que les baleines, les dauphins, les requins ou encore les globicéphales.**



UNTIL THEY CAN DEFEND THEMSELVES,  
WE WILL DO IT FOR THEM.

[SEASHEPHERD.ORG](http://SEASHEPHERD.ORG)



**Campagne de propagande de la See Shepherd pour la protection de la faune marine**